



STAGE DETAILS

2-4 AVAGLIO



descrizione

E' la novità assoluta della gara. Il tracciato è inedito ed interamente in discesa, lungo la strada che da Avaglio porta a Villa Santina.

La prova speciale inizia ai margini del paesino di Avaglio. Il primo tratto è caratterizzato da una discesa molto guidata e tecnica, intervallata da un paio di tornanti e da alcune sezioni molto veloci. E' già celebre lo "snake/serpente" che si trova poco prima dell'inversione che immette sulla SP 44, strada che da Villa Santina porta a Lauco ed al suo fantastico altopiano.

Da questo punto in poi la strada diventa molto più ampia, rimanendo molto guidata e alternando curve veloci a tratti molto più lenti, che la rendono di difficile interpretazione. Dopo una serie di 10 tornanti molto spettacolari per il pubblico, si raggiunge l'abitato di Villa Santina, dove è collocato il fine prova. Successivamente i concorrenti si dirigeranno, verso il riordino posto presso il Palazzetto dello Sport di Villa Santina, in centro.

Consigliamo di raggiungere la zona e di posizionarvi con largo anticipo.

ORARIO

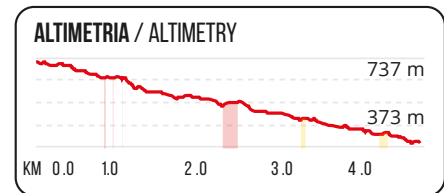
Sabato 2 Luglio 2022



2 19.18 4 22.17

DETTAGLI STAGE

LUNGEZZA	04.50 KM
TIP. FONDO	100% ASFALTO
ALTEZZA MIN	373 S.L.M.
ALTEZZA MAX	737 S.L.M.



orari e luoghi chiusura strada



Sabato 2 Luglio 2022
dalle 17.45 alle 00.30

CS 1 / Chiusura Strada / Bivio tra Via Brazzoletta e Via Nazionale



L'eventuale accesso dei frontisti del paese di Avaglio, provenienti dalla strada di Trava, verrà gestito dal personale in loco, nel periodo di pausa tra le due prove speciali.

CS 2 / Chiusura Strada / Incrocio Via Mte Grappa con piazza mercato



L'eventuale accesso dei frontisti dei civici dal 7 al 22 di Via Mte Grappa verrà gestito dal personale in loco e potrà avvenire nel periodo di pausa tra le due prove speciali.

facebook | fb.com/rallydellacarnia

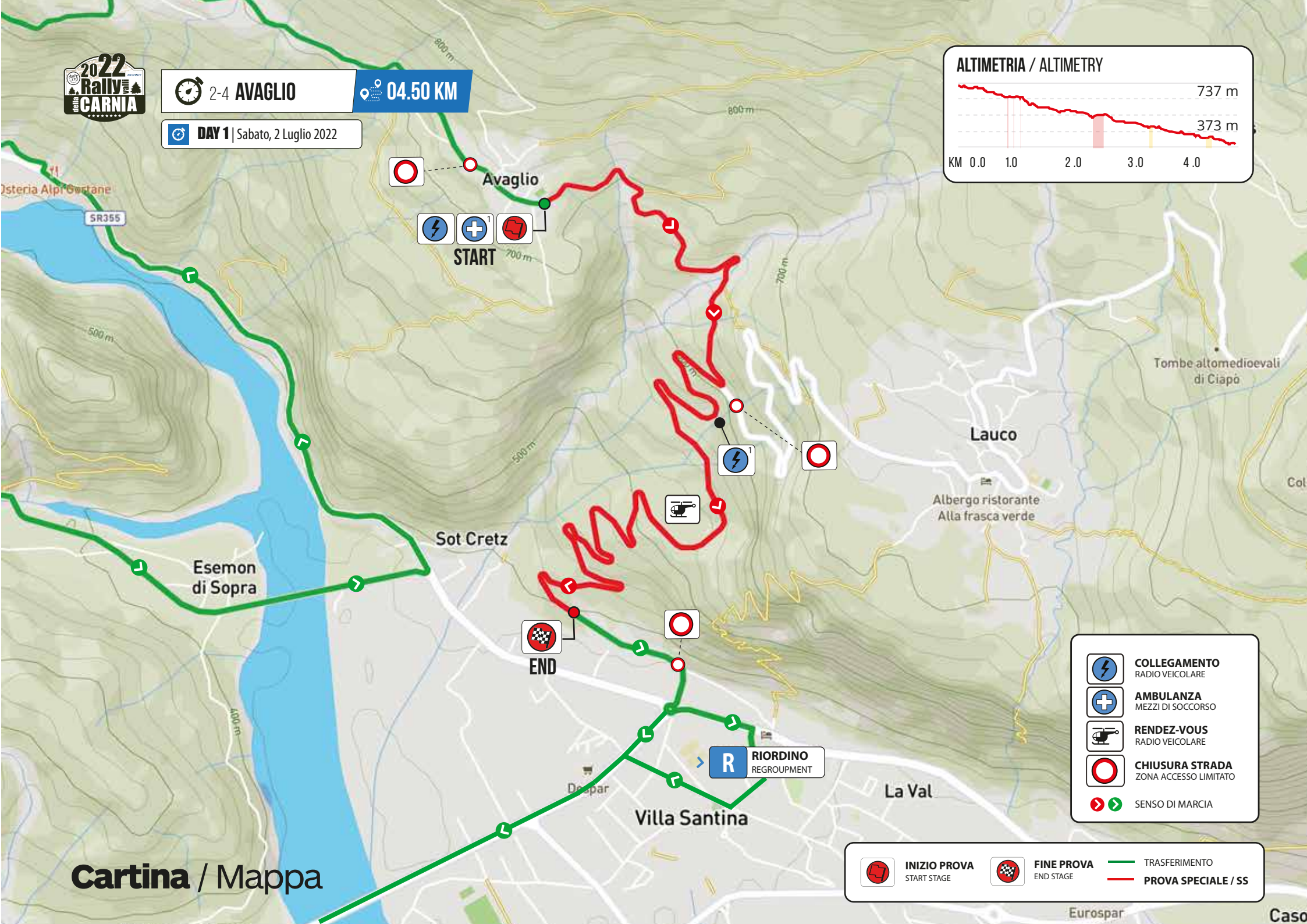
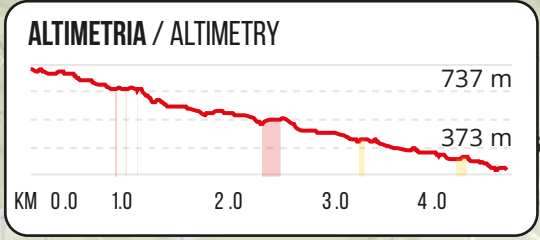
Sabato 2 Luglio 2022



2-4 AVAGLIO

04.50 KM

DAY 1 | Sabato, 2 Luglio 2022



START

⚡ ⚕ ⚙

END

🏁

R RIORDINO
REGROUPMENT

- COLLEGAMENTO RADIO VEICOLARE**
- AMBULANZA MEZZI DI SOCCORSO**
- RENDEZ-VOUS RADIO VEICOLARE**
- CHIUSURA STRADA ZONA ACCESSO LIMITATO**
- SENSO DI MARCIA**

- INIZIO PROVA START STAGE**
- FINE PROVA END STAGE**
- TRASFERIMENTO**
- PROVA SPECIALE / SS**

Cartina / Mappa

Eurospar

Caso

Avaglio



START

Lauco



2

END



Sot Cretz

Piazza Mercato

La Val

Borgo Sant'Ant

SR355

SR355

SR355

SS52

SS52

Torrente Degano

Borgo Moia

Rio Moia

Villa Santina

Viale della Repubblica

Raccordo della Zona Industriale

Via Piave

Via Julia

Via Pineta

Via Orto Agrario

Via Julia

Vista 3D / Mappa



2-4 AVAGLIO



04.50 KM